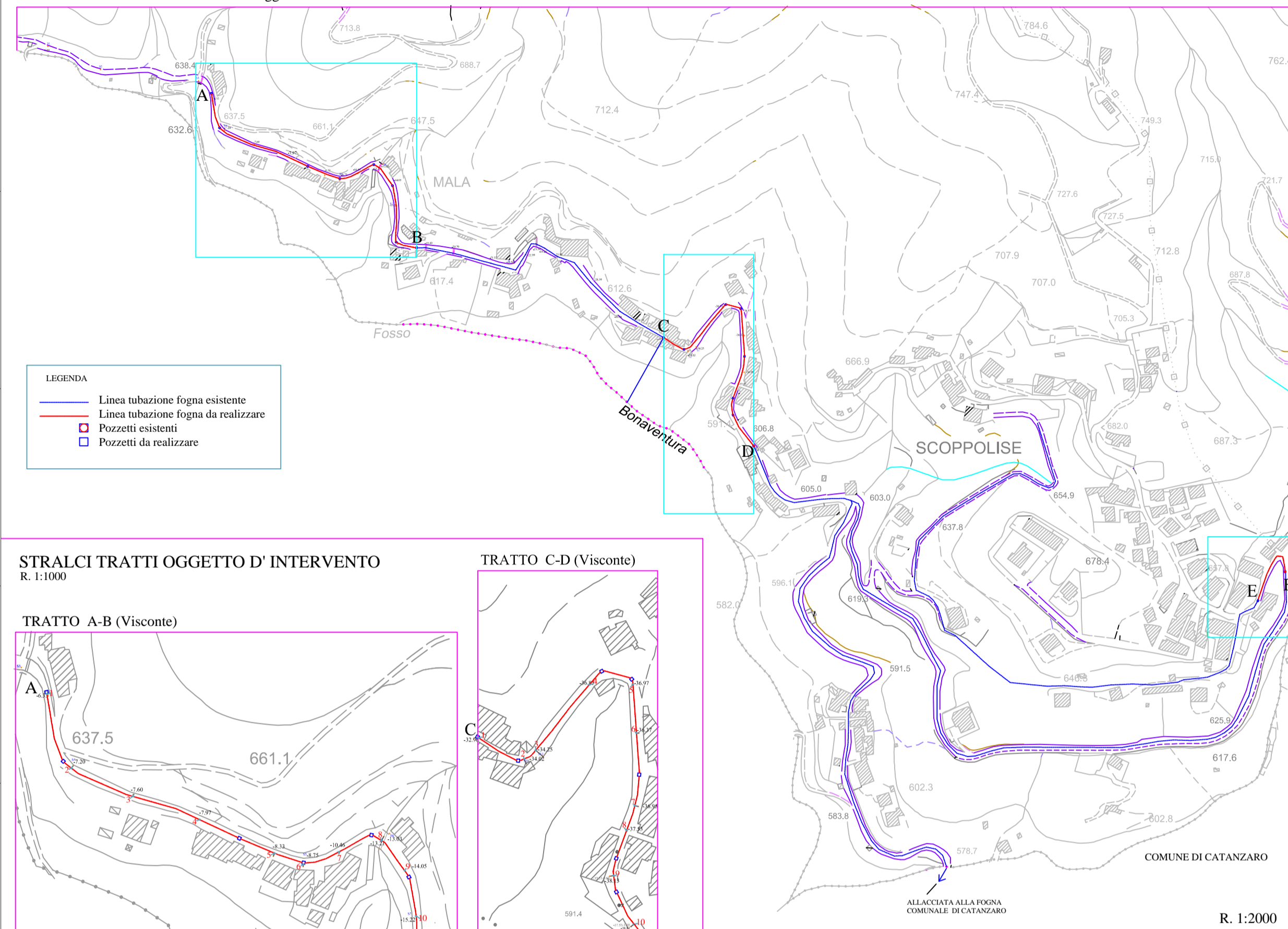
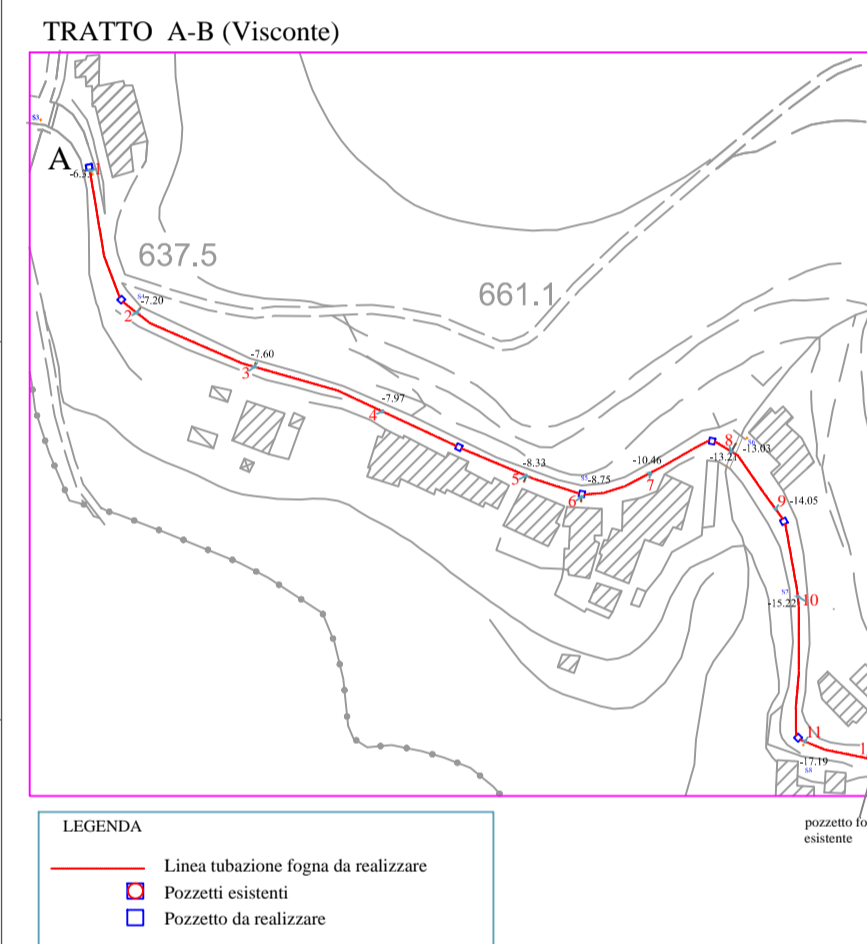


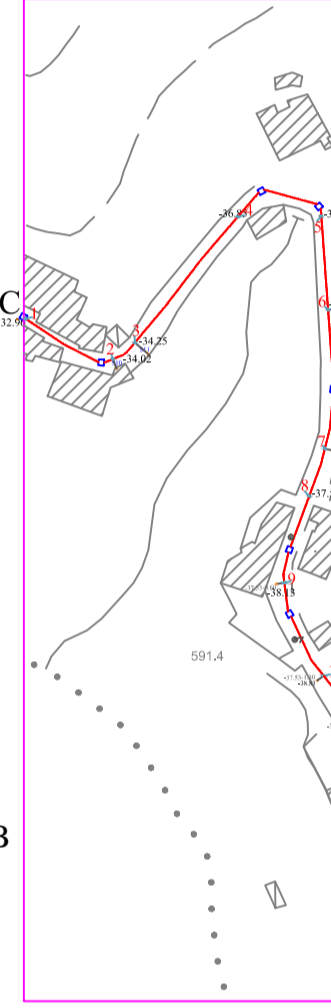
PLANIMETRIA GENERALE con tratti oggetto d'intervento



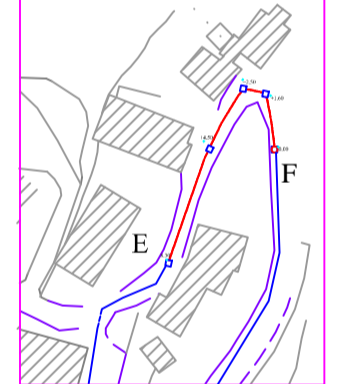
STRALCI TRATTI OGGETTO D' INTERVENTO R. 1:1000



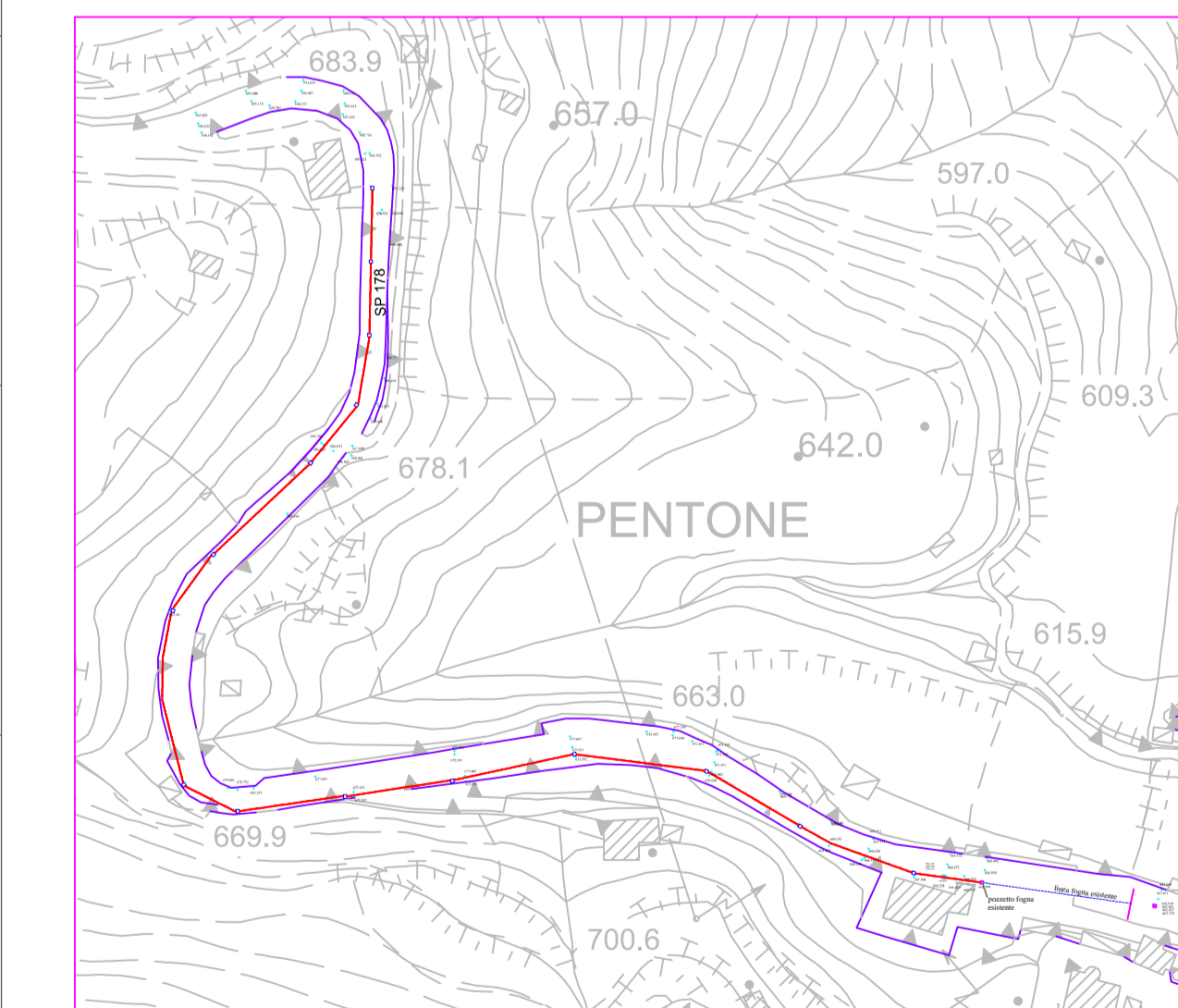
TRATTO C-D (Visconte)



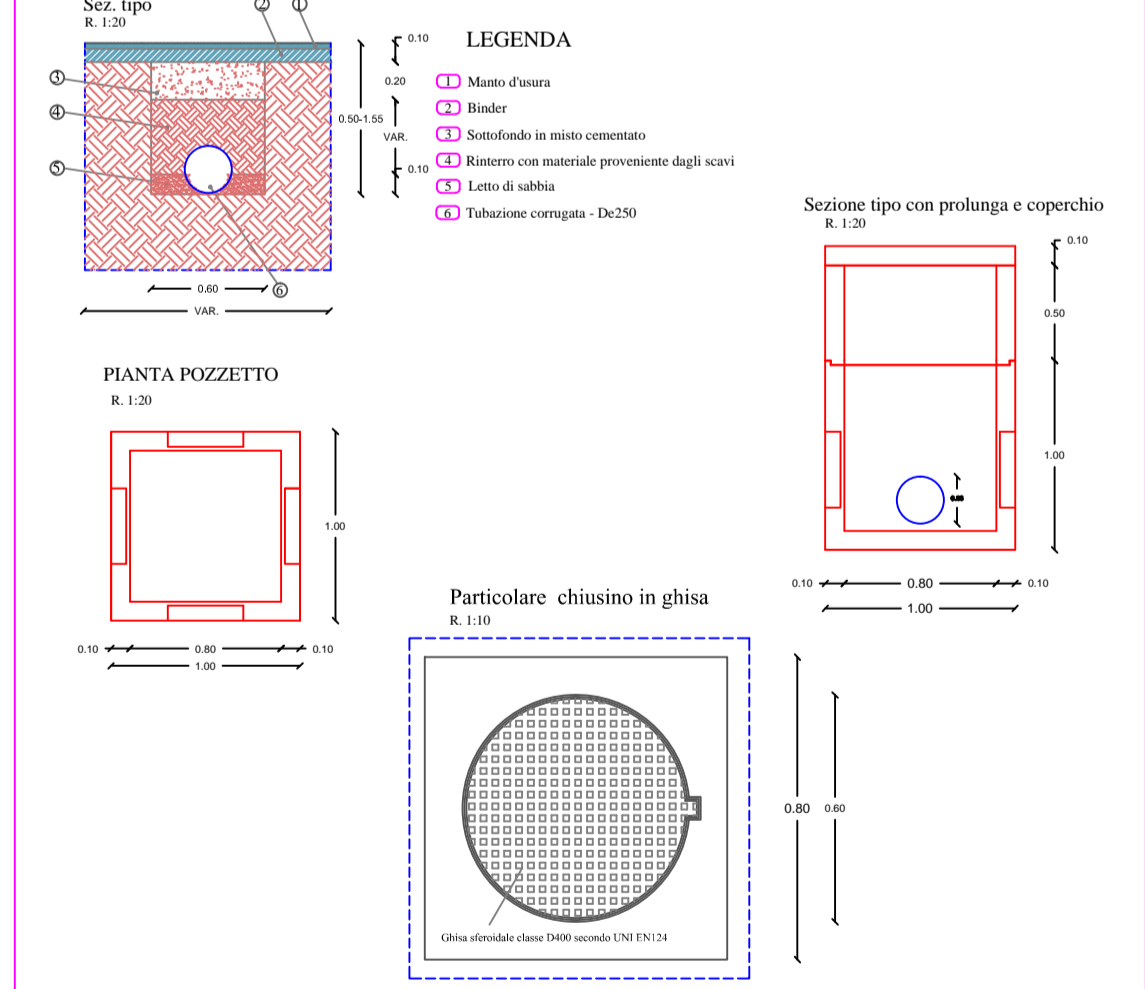
TRATTO E-F (Scoppolise)



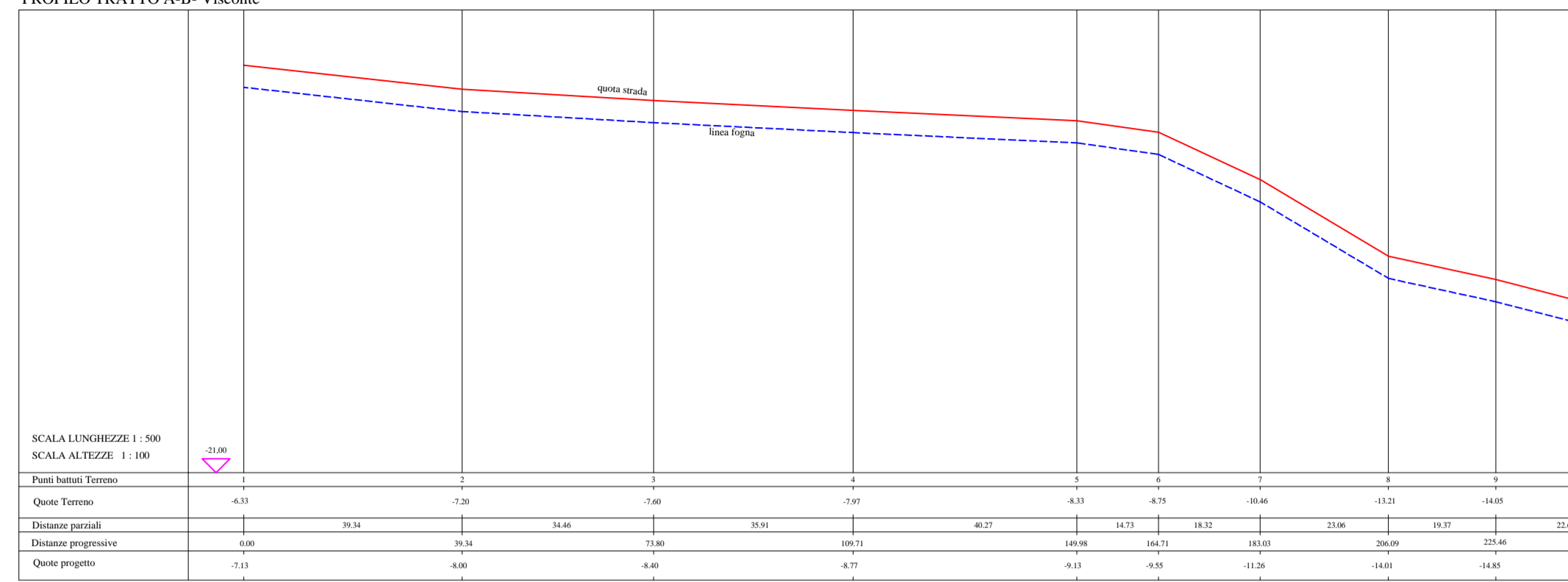
Rete fogna PENTONE - tratto 1



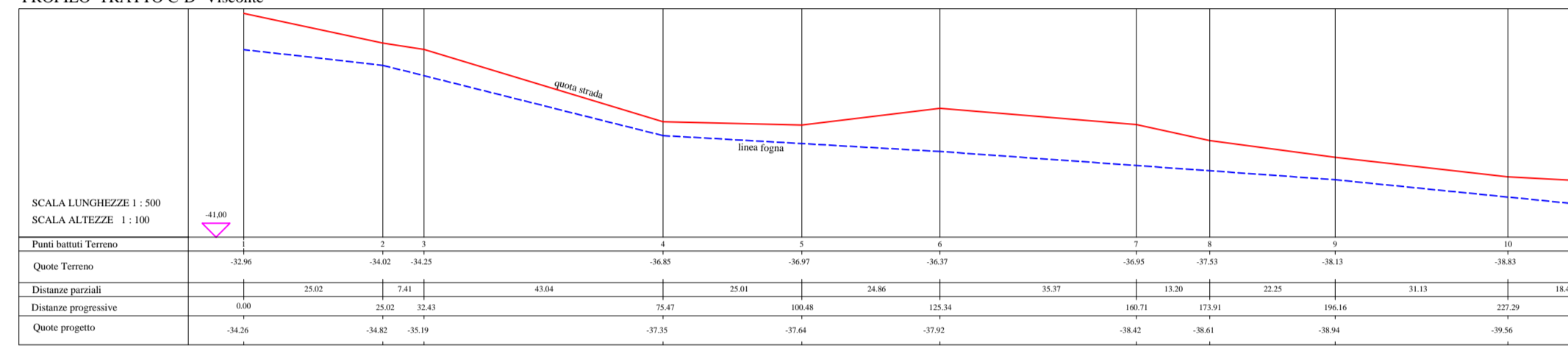
PARTICOLARI R. 1:200



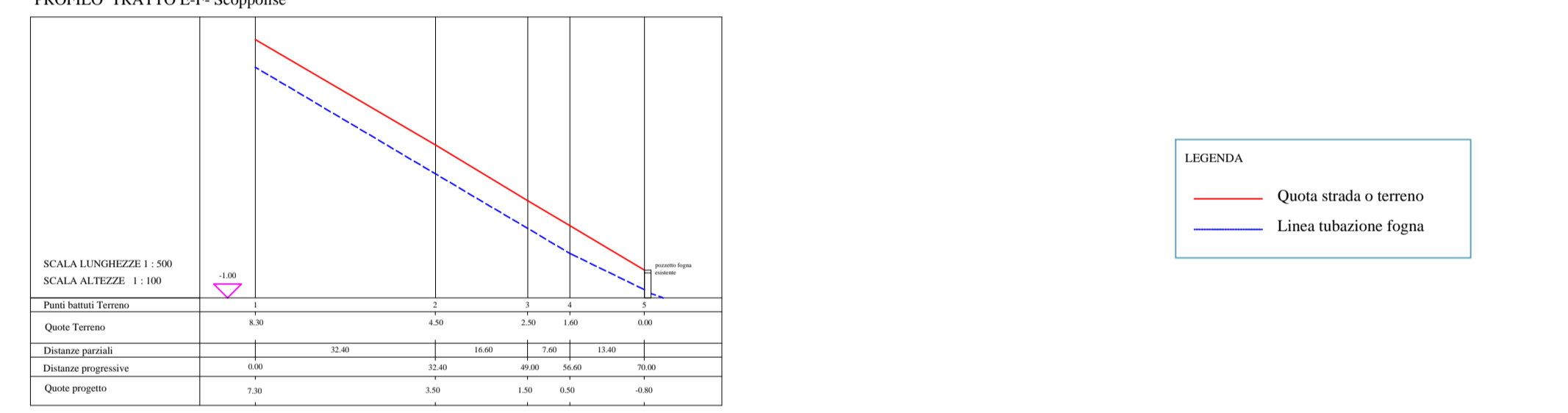
PROFILO TRATTO A-B - Visconte



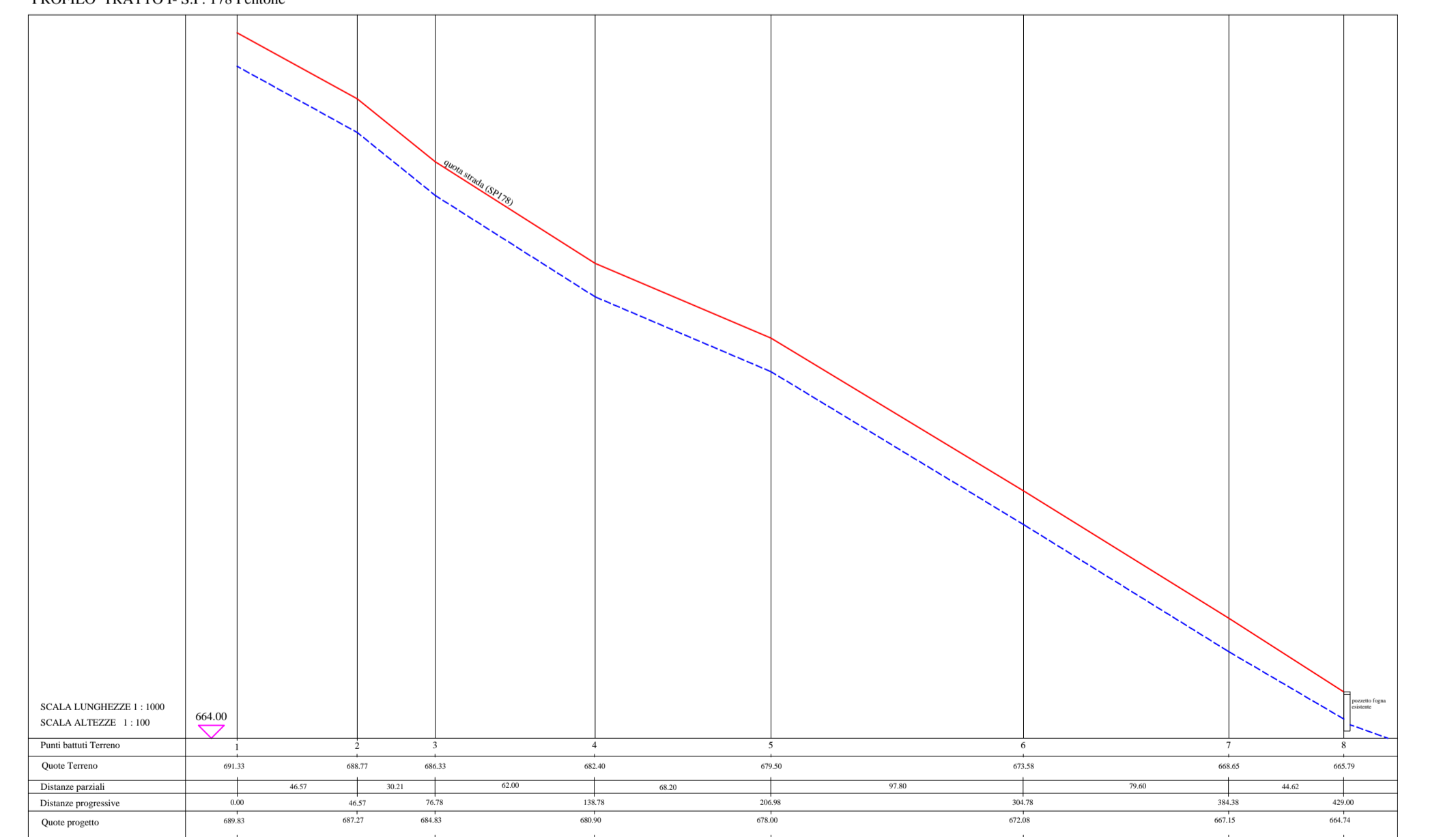
PROFILO TRATTO C-D - Visconte



PROFILO TRATTO E-F - Scoppolise



PROFILO TRATTO I - S.P. 178 Pentone



Comune di PENTONE (CZ)

REGIONE CALABRIA

Decreto Dirigenziale N. 10166 del 17/08/2016 Dipartimento 6 Regione Calabria

Servizi tecnici di Architettura e Ingegneria per Redazione Progettazione Definitiva ed Esecutiva, Direzione dei Lavori, Coordinamento della Sicurezza in fase di Progettazione ed Esecuzione dei lavori di "Completamento della rete di collettamento del capoluogo e Loc. Scoppolise e Realizzazione di un nuovo impianto di depurazione a fanghi attivi da 2.200 A.E. in loc. Valle dei Mulini del Comune di Pentone (CZ) - CIG: H33H1800000002



PROGETTO DEFINITIVO

ELABORATO	TITOLO ELABORATO	SCALA
F.01	PLANIMETRIE E PROFILI IDRAULICI CONDOTTE FOGNARIE	VARIE
FORMATO		DATA
Rev.	Data	Descrizione modifiche
00	12/2019	Prima emissione
		Approvato

IL Capogruppo / Mandataria: Ing. Giovanni Albanese	IL Mandante Ing. Michelangelo Tarantino	IL RUP: Ing. Rodolfo Anacreonte
---	--	------------------------------------

IL Mandante Arch. Raffaele Riccelli	IL Mandante Ing. Danilo Serratore	IL Sindaco: Prof. Vincenzo Marino
--	--------------------------------------	--------------------------------------